

FONDÓN

CORAZÓN DE LA ALPUJARRA





FONDÓN, CORAZÓN DE LA ALPUJARRA

A 40 minutos de la capital almeriense, a una altura de 850 metros sobre el nivel del mar, en un hermoso valle recorrido de oeste a este por el curso alto del río Andarax y formado entre Sierra de Gádor al sur, y el Parque Natural y Nacional de Sierra Nevada al norte, como una inmensa alfombra verde de almendros, olivos, viñas, alamedas y frutales, se encuentra Fondón.

El actual Municipio, formado por los pueblos de Fondón, Fuente Victoria y Benecid, es fruto del cruce de las distintas culturas (argárica, romana, musulmana y cristiana entre otras) que desde al menos época neolítica han poblado esta tierra.

En época islámica, el desarrollo económico vino dado sobre todo por la seda, esta riqueza permitió la construcción del sistema de acequias del valle, que conformó una zona agrícola fértil y rica que se ha mantenido hasta la actualidad.

En 1492, tras la toma de Granada por los Reyes Católicos, se le entregó a Boabdil una parte considerable de La Alpujarra en señorío, estableciendo su corte en Codba de Andarax (actual Fuente Victoria), y residiendo su visir en Fondón.

Fue Fondón un lugar clave en la rebelión de los moriscos de la Alpujarra (1568-1571); bajo la "encina grande" junto al desde entonces denominado cortijo de las paces primero, y en la posada vieja después, se llevaron a cabo las negociaciones para poner fin al conflicto. Tras concluir estas, Don Juan de Austria trasladó su cuartel general a Fuente Victoria, desde donde continuó el apaciguamiento morisco.

Otros momentos históricos importantes fueron la Guerra de la Independencia, siendo testigo Fondón de las escaramuzas entre los patriotas españoles y las tropas francesas o de afrancesados, y el auge de la minería (s.XIX) cuyos restos son aun visibles.

CÓMO LLEGAR



Desde Almería: por la A-7 dirección Murcia hasta la salida 448 dirección Benhadux incorporándose a la N-340a y después tomando la A-348 dirección La Alpujarra hasta Fondón.

Desde Almería: por la A-7 dirección El Ejido/Motril hasta la salida 406 dirección Berja incorporándose a la A-358, después tomando la A-348 hasta Alcolea, Laujar y Fondón.

Desde Granada: por la A-92 dirección Almería hasta la salida 312 dirección La Calahorra, incorporándose a la A-337 dirección el Puerto de la Ragua hasta Bayarcal, tomando la AL-612 hasta Laujar de Andarax y después la A-348 hasta Fondón.

Desde Granada: por la A-92 dirección Almería hasta la salida 336 dirección Abla/Ohanes por la AL-441, tomando la A-348 hasta Fondón.

Desde Málaga o Motril: por la A7 o N-340 dirección Almería hasta la salida 391 dirección Berja incorporándose a la A-347 (pasando por Berja), después tomando la A-348 hasta Alcolea, Laujar y Fondón.



Almería – Fondón: 1ª Línea (Todos los días): 8:30 horas. 2ª Línea (De lunes a viernes): 14:30 horas.

Fondón – Almería: 1ª Línea (Todos los días): 16:05 horas. 2ª Línea (De lunes a viernes): 8:10 horas.



QUÉ VER



IGLESIAS Y ERMITAS

1. Iglesia de San Andrés - Bien de Interés Cultural (L-D 10h-13h.)
2. Ermita de la Virgen de las Angustias
3. Ermita de las Ánimas Benditas
4. Ermita de San Antonio
5. Ermita de San Marcos
Cruz del Pecho
6. Cruz de Santa Ana
7. Cruz de San Bartolo
8. Calvario
9. Iglesia de San Juan Bautista *(Benecid)*
10. Ermita de las Ánimas Benditas *(Benecid)*
11. Iglesia de la Encarnación *(Fuente Victoria)*
12. Ermita de la Reina de los Ángeles *(Fuente Victoria)*
13. Ermita de las Ánimas Benditas *(Fuente Victoria)*



CENTROS DE INTERPRETACIÓN

14. Centro de Interpretación "Casa Palacio de las Godoyas"
(M-V: de 10 a 13:30 h. / M y X: de 16:30 a 18 h. / S y D: De 11 a 14 h. / S: de 16:30 a 18 h. / Reserva grupos: 611 566 997)
15. Antigua Almazara de Fernando Aguilera
(M-V: de 10 a 13:30 h. / M y X: de 16:30 a 18 h. / S y D: De 11 a 14 h. / S: de 16:30 a 18 h. / Reserva grupos: 611 566 997)
16. Museillo de Benecid "Casa de los recuerdos" *(Cita previa: 659 237 994)*
17. Espacio de Interpretación de la Parva "Las eras de Benecid"
Centro de Conservación e Interpretación del paisaje cultural de La Alpujarra *(Cita previa: 659 237 994)*



EDIFICIOS SINGULARES

- | | |
|------------------------------------|---|
| 18. Antiguo Pósito-Ayuntamiento | 25. Casa de D. José Martínez |
| 19. Casa de Laureano Godoy | 26. Casa de Isidro del Moral |
| 20. Casa de la Fuente Chica | 27. Casa de la Almazara |
| 21. Casa de Oliver | 28. Antiguo Pósito <i>(Fuente Victoria)</i> |
| 22. Casa de la Calle Huerta | 29. Casa de los Palomar <i>(Fuente Victoria)</i> |
| 23. Casa del Capitán D. Juan Godoy | 30. Casa de Fernando Hita <i>(Actual Ayuntamiento de Fuente Victoria)</i> |
| 24. Casa de D. Walter | |





IGLESIA DE SAN ANDRES

Bien de Interés Cultural



ERMITA DE LA VIRGEN DE LAS ANGUSTIAS



IGLESIA DE SAN JUAN BAUTISTA

Benecid



IGLESIA DE LA ENCARNACION

Fuente Victoria



CASA PALACIO DE LAS GODOYAS

Centro de Interpretación



ANTIGUA ALMAZARA DE FERNANDO AGUILERA



MUSEILLO DE BENECID

Benecid



CASA DE LOS PALOMAR

Fuente Victoria



FUENTES

31. Fuente de Carlos IV
32. Fuente Chica
33. Fuente de San Marcos
34. Fuente del Pabilo *(Benecid)*
35. Fuente Alta y Aljibe medieval *(Benecid)*
36. Fuente de la Plaza Maestro Barco *(Fuente Victoria)*
37. Fuente de la Reina *(Fuente Victoria)*



PLAZAS, CALLES, PARQUES Y MIRADORES

38. Plaza Poeta Bernardo Martín del Rey
39. Plaza Don Francisco Campos
40. Plaza San Sebastian
41. Plaza y parque de la Ermita de la Virgen de las Angustias
42. Arco de la Lonja
43. Callejón bajo el Camarín del Cristo de la Luz
44. Plaza de la Reina Victoria *(Fuente Victoria)*
45. Plaza Maestro Barco *(Fuente Victoria)*
46. Plaza de la Reina de los Ángeles *(Fuente Victoria)*
47. Plaza y calle de la Rabitilla *(Fuente Victoria)*
48. Plaza Rey Chico *(Fuente Victoria)*
49. Parque Padre Menas *(Fuente Victoria)*
50. Plaza de la Constitución *(Benecid)*
51. Mirador de la Paz – Estatua del Minero
52. Mirador de la Erilla Empedrá



RESTOS MINEROS

- La Granadina
- Pozo la Almagrera/ Área Recreativa
- Mina del Instituto
- Fundición y pozo del Patrocinio
- Fundición de San Aquilino
- Fundición Real
- Puente de Cacín (I)
- Puente de Cacín (II)






FUENTE DE CARLOS IV



FUENTE ALTA Y ALJIBE MEDIEVAL

Benecid



FUENTE DE LA REINA

Fuente Victoria



PLAZA Y CALLE DE LA RABITILLA

Fuente Victoria



PARQUE PADRE MENAS

Fuente Victoria



MIRADOR DE LA PAZ

Estatua del Minero



MIRADOR DE LA ERILLA EMPEDRA



MIRADOR DE SAN ANTONIO





TURISMO PATRIMONIAL

RUTA

CASAS SEÑORIALES Y BURGUESAS

CASA DE DON LAUREANO GODOY

S. XVIII, resaltando su estructura rectangular abierta a tres calles.

Plza. Poeta Bernardo Martín del Rey

ARCO DE LA TORRE

Se construyó para dejar tránsito al público al edificar el camarín del Santo Cristo de la Luz en 1760.

Callejón de la Torre - Calle Valdepeñas de Jaén

CASA DE LA FUENTE CHICA

S. XVIII, conserva la caja de escalera en tres tiros, cubierto por una espléndida bóveda de medio cañón.

Placeta de la Fuente Chica

CASA DE OLIVER

S.XVIII, destacan los tres balcones apoyados en cornisas de ladrillo con antepechos de hierro.

Calle Agua

CASA CALLE HUERTA

S.XIX, ejemplo típico de arquitectura burguesa.

Calle Agua - Callejón de la Huerta - Calle Huerta

CASA CAPITÁN DON JUAN GODOY

S.XVII, destaca en su fachada los balcones mistilíneos y semicirculares.

Calle Aljibe - Calle Alguacil - Calle Cruz

CASA DE DON WALTER

S.XVIII - XIX, solo se conserva la fachada clásica.

Calle Cruz

CASA PALACIO LAS GODOYAS

Casa Museo construida en el S.XVII, conserva el escudo de armas de los "Del Moral" y un bello huerto posterior.

Calle Asunción Godoy

CASA DE DON JOSÉ MARTÍNEZ

Manteniendo rejería y puerta original, fue construida en el S.XIX.

Calle Almazara

CASA ISIDRO DEL MORAL

Llegamos a un antiguo adarve. Destacando la casa de la familia del Moral.

Calle San Isidro

CASA DE LA ALMAZARA

S.XVII, conocida entonces como "La casa de la Torrecilla". En el siglo XVIII aún conservaba la Torre.

Calle Almería - Calle La Fuente



ARCO DE LA TORRE



CASA DE OLIVER



CASA PALACIO

RUTA

CRUCES, ERMITAS Y CALVARIO

CRUZ DE SANTA ANA

Camino tradicional a la vega y a las eras.
Plza. Poeta Bernardo Martín del Rey - Calle Lavadero

ERMITA DE SAN MARCOS

S.XIX, antiguo camino de las Fundiciones Reales.
Camino Haza la Balsa - Calle Almería - Calle San Marcos

CRUZ DEL PECHO

Bajo ésta se encuentra "La cueva de San Fandila", mártir cristiano del siglo IX.
Calle Muro - Calle Mudo - Calle Castillo

ERMITA DE SAN ANTONIO

Espacio de venerización desde el siglo XVII. Antiguo camino a Sierra de Gádor.
Calle Jomojón - Calle Iglesia

EL CALVARIO

A mediados del siglo XVII se levantaba en este lugar la Cruz de los Mártires, que recordaba a los cristianos que murieron a manos de los moriscos en la Navidad de 1.568.
Calle Iglesia - Calle Alpujarra - Calle Calvario

PARQUE VIRGEN DE LAS ANGUSTIAS

1.792; de planta rectangular, una primera zona cubierta que da paso a la zona descubierta a través de tres grandes arcos.

Camino del Hoyo - Carretera de Almería

ERMITA DE LA VIRGEN DE LAS ANGUSTIAS

Plaza Virgen de las Angustias

ERMITA DE LAS ÁNIMAS BENDITAS

Su origen se remonta a la rebelión de los moriscos en 1.568. Ha sido recientemente reconstruída.

Carretera de Almería - Camino de Benecid

CRUZ DE SAN BARTOLO


Construída por los vecinos tras la inervención de este santo.

Calle Jardines

CRUZ DE LA FUENTE CHICA

Antigua placeta de la Cruz de las Ánimas.

Callejón de los Jardines - Calle Agua - Placeta Fuente Chica



RUTA

CAMINO DE LAS FUNDICIONES REALES

La creación, por parte de la Corona, de las Fundiciones Reales de Alcora en Canjáyar y Presidio en Fuente Victoria da lugar a la construcción, a finales del siglo XVIII, de una carretera que permitiera dar una salida eficiente al puerto de Almería a la enorme cantidad de plomo que salía de las minas de sierra de Gádor, mientras que, paradójicamente, los pueblos de la solana del valle del Andarax continuaban estando comunicados con caminos de herradura. Recorrer esta "carretera abandonada" y sus múltiples vestigios mineros, donde destacan diversos hornos de fundición de los llamados "castellanos" o de los más modernos "reverberos", constituye esta propuesta.

Los tramos están concebidos para ser recorridos a pie en un día, o medio día si el recorrido se hace en bicicleta, aunque cada caso se especifica en los paneles de los pueblos.

ESTATUA DEL MINERO - MIRADOR DE LA PAZ

Inaugurada en 2007 y realizada por la escultora Carmen Mudarra, en homenaje a la historia de las minas y mineros de Fondón.

Calle Almería

FUNDICIÓN DE SAN AQUILINO

Antigua fábrica de plomo, conserva un horno reverbero o castellano.

Paraje el Aldelfar

POZO DE "LA ALMAGRERA"

Conjunto de infraestructuras de extracción, almacenamiento y bombeo de agua para uso minero.

Área Recreativa "Los Pozos"

MINA DEL INSTITUTO

Construida en los años 40 sin fines de explotación mineral, con objeto de dar salida por gravedad al agua que se acumulaba en el acuífero de La Solana.

Paraje de la acequia de "Las Bóvedas"

POZO "PATROCINIO DE NUESTRA SEÑORA"

Conjunto de tres pozos mineros, casa de máquinas y chimenea para la evacuación de humos, conocida como "El Chimeneón"

Puente del Vao

ERMITA MINERA DE LA VIRGEN DE LOURDES

Construida en los primeros años del siglo 20 debido una circunstancia "milagrosa" en la que uno de los pozos del entorno se hundió el día de la Virgen de Lourdes, resultando ilesos todos los mineros.

Paraje de "La Granaína"

MINA "LA GRANAÍNA"

Se distinguen, en este espacio dos ámbitos funcionales correspondiendo el primero al Cortijo "La Granaína" (horno de pan, era de trilla, etc) y el segundo a un conjunto de elementos mineros (pozos, castillete, cuarto de máquinas, etc.)

Paraje de "La Granaína"



CASTILLETE MINA "LA GRANAÍNA"



"CHIMENEÓN" DEL PATROCINIO



POZO NTRA. SRA. DEL PATROCINIO



TURISMO ACTIVO

SENDERO

LAS ACEQUIAS DEL RÍO SL-A181

Partimos del Mirador de la Paz y nos dirigimos hacia la Ermita de S Marcos para desde allí introducirnos en la Rambla Juan de Campos. Con una vegetación típica mediterránea, por encima de nuestras cabezas vuelan aviones comunes y golondrinas, acrobáticamente capturando insectos.

Avanzamos por la rambla hasta llegar al Merendero de Los Pozos en el margen izquierdo de la rambla, donde vemos una agrupación de pino carrasco y cipreses. Descendemos hacia el antiguo Puente el Vao, elevado sobre el río Andarax flanqueado por sus alamedas, morada de pitos reales y dormitorio de abejarucos; ya abajo caminamos por la acequia "La Umbria" por el margen izquierdo del río; huellas de tejón, zorro, jabalí... delatan su trasiego nocturno. Cruzamos el río junto al Molino de la Umbria para seguir la acequia del "Caz", debajo de ajonjivos y frutales, escenario de caza de la garduña y gineta.

Llegamos al molino de Juan Jimenez, una de las joyas de este recorrido y en perfecto estado de conservación. Seguimos nuestra ruta por fincas donde observamos ejemplares representativos de Sierra Nevada; roble melojo, tejo, etc... para llegar a las Eras Bajas y a Benecid, donde vemos la iglesia de S. Juan Bautista (S XVI de estilo mudéjar, destaca su camarín) Una de las "Maravillas del Río"; un cernícalo nos sobrevuela. Continuamos nuestro paseo por el camino del Moreal, hasta la acequia "La Tejera", bóveda verde, entramado de olmos y zarzas; y llegamos a la Fuente de la Reina y a Fuente Victoria, un gavián dibuja su silueta, acuchillando el aire entre unas mimbreras, como si de un expecto se tratase. Por el camino del Ramizal y Los Balsones nos acompaña una variada banda sonora: jilgueros, ruiseñores, verderones, pinzones, chamarines. Desde aquí nos dirigimos a la Ermita de las Angustias y luego al Calvario, donde un águila calzada nos sobrevuela.

Terminamos nuestro sendero por las calles Alpujarra, Jomojon y Castillo para llegar al punto de partida y contemplar unas vistas privilegiadas del valle.



LUGARES DE INTERES

1. Plz. Poeta Martin del Rey
2. Rambla Juan de Campos
3. Puente del Vao
4. Molino de la Umbria
5. Molino de Juan Jimenez
6. Plz. de Benecid
7. Fuente de la Reina
8. Palacio del Rey Chico
9. Molino de la Barrosa
10. Ermita de las Angustias
11. Cruces del Calvario

SENDERO

EL PÚLPITO - LA PARRA PR-A373

El sendero comienza en la fuente de San Marcos y nos lleva hasta el comienzo del Camino de Cacín que abandonaremos hacia la derecha al cruzar la carretera. Tras una subida más o menos exigente, pasamos a bordear un pinar, que se nos queda a la derecha y luego hacemos cumbre saliendo a un lugar con matorral y pinos jóvenes aislados; seguimos una vereda y al poco llegamos a una pista bien marcada que seguimos ascendiendo hasta que llegamos al Mirador del Pulpito.

Seguimos la pista que sale del Mirador y llegamos a una pista forestal en muy buen estado y la seguimos a la derecha, bajando. Al poco llegamos a la Fuente de la Parra donde, después de refrescarnos, cogemos la pista a la derecha para seguir bajando; no hacemos caso de ninguna salud a derecha ni a izquierda, hasta que vemos en una pequeña subida de la pista una caseta pequeña blanca a la derecha; ahí baja una senda de forma muy empinada al principio pero que se suaviza al poco.

Salimos del pinar a una zona con algunos almendros asilvestrados, damos un giro a la izquierda y seguimos la vereda pasando dos pequeños barrancos, hasta que llegamos a una zona con olivos y salimos a un camino asfaltado que cogemos hacia la derecha ascendiendo. Llegamos, ya casi al final del recorrido a los restos de la antigua Fundición de San Aquilino. Seguimos bajando, cruzamos la carretera y cogemos la primera calle a la izquierda, llegando a los pocos metros a la Fuente de San Marcos.



LUGARES DE INTERES

1. Ermita de San Marcos
2. Mirador del Pulpito
3. Fuente de la Parra
4. Rambla Juan de Campos
5. Fundición San Aquilino



SENDERO

EL CHAPARRAL - ACEQUIAS DEL LUGAR PR-A203

El sendero empieza en la Fuente Chica de Fondón, bajamos la C/ Agua y salir de la localidad. A partir de aquí empezamos a recorrer la vega de Fondón (Pago del Ramizal) por la acequia de Enmedio hasta llegar a Fuente Victoria donde haremos un recorrido por los lugares histórico-monumentales mas significativos de la localidad. Salimos del pueblo por la C/ Barco hasta la Fundición Real de F. Victoria, donde tomamos un camino de tierra que nos lleva hasta la carretera comarcal A348.

Tras unos metros andando paralelos a la A348, comenzamos la subida hasta el cortafuegos luego por una pista forestal y mas tarde, ya en el Chaparral, seguimos andando y atravesamos varios collados. Uno de ellos, el de Chapina, da vistas a la zona de la Parra y al Cortijo Chapina por camino forestal. El collado de Chapina, corona la cima del sendero unos metros antes de este (1526m). Podemos observar ejemplares de encinas y quejigos de buen porte y gran cantidad de arbustos y matorral; siendo éste el encinar más meridional de Europa.

Ya en el collado giramos por el camino forestal hacia la izquierda, para bajar a la estación de bombeo de Chapina donde la vegetación ya cambia notablemente. Desde aquí empezamos nuestra marcha siguiendo la acequia del Lugar, donde encontramos agua, verde, olor a sierra aromática, la zona recreativa de Mahón, elementos patrimoniales (molino del Barranco, etc.). Un lujo que terminará en la Fundición de San Aquilino y en Fondón.



LUGARES DE INTERES

1. Plz. Poeta Martin del Rey
2. Compl. Monum. Fuente Victoria
3. Tinao y Plaza Maestro Barco
4. Fundición Real Fuente Victoria
5. El Chaparral
6. Collado Chapina
7. Estación Bombeo Chapina
8. Área Recreativa Mahón
9. Molino de la Barrosa
10. Fundición de San Aquilino
11. Ermita de San Marcos



SENDERO SULAYR GR 240

Los 300 kilómetros de recorrido circular están divididos en 19 etapas a través de las cuales descubrirá la belleza y singularidad de su paisaje y sus pueblos.

Descubrir los singulares paisajes penibéticos a través de una experiencia personal marcada por el contacto directo con la naturaleza y la vivencia de los pueblos serranos tan ricos en historia y costumbres como privilegiados depositarios de valores estéticos genuino. La fisiografía, la geomorfología, las formaciones vegetales se han considerado para hacer de Sulayr un sendero panorámico que descubra y ayude a interpretar toda la riqueza paisajística que atesora Sierra Nevada.

Sulayr se constituye en eje vertebrador de la red básica de senderos de Sierra Nevada y representa un símbolo de unión, de alianza entre un Parque Natural y un Parque Nacional, de concurrencia entre dos provincias, seis comarcas y sesenta municipios, de encuentro entre el hombre y la montaña.

ETAPAS

- Etapa 01: "Dornajo" - "La Cortijuela"
- Etapa 02: "La Cortijuela" - Rinconada de Nigüelas
- Etapa 03: Rinconada de Nigüelas - Tello
- Etapa 04: Tello - Puente Palo
- Etapa 05: Puente Palo - Capileira
- Etapa 06: Capileira - Trevélez
- Etapa 07: Trevélez - Lastonar
- Etapa 08: Lastonar - Fuente del Espino
- Etapa 09: Fuente del Espino - Barranco Riachuelo
- Etapa 10: Barranco Riachuelo - El Cerecillo
- Etapa 11: El Cerecillo - La Polarda
- Etapa 12: La Polarda - La Roza
- Etapa 13: La Roza - Piedra Negra
- Etapa 14: Piedra Negra - El Toril
- Etapa 15: El Toril - Las Chorreras
- Etapa 16: Las Chorreras - Postero Alto
- Etapa 17: Postero Alto - Peña Partida
- Etapa 18: Peña Partida - La Hortichuela
- Etapa 19: La Hortichuela - "El Dornajo"

SENDERO DE LA ALPUJARRA GR-142

Recorre La Alpujarra de oeste a este. La Alpujarra es una región histórica andaluza que actualmente se encuentra repartida entre las provincias de Granada y Almería.

El recorrido se inicia en la Alpujarra granadina, en Lanjarón, y su trazado transcurre atravesando la cara sur de Sierra Nevada y recorriendo numerosos pueblos alpujarreños con una admirable arquitectura popular de fuerte arraigo árabe y huertas que conservan sus labores tradicionales agrícolas. El sendero finaliza en la Alpujarra almeriense, en Fiñana.

Las temperaturas en verano y la alta posibilidad de nieve en invierno hace que las estaciones más recomendables sean primavera y otoño.

ETAPAS

Etapa 01: Lanjarón - Órgiva	7,5
Etapa 02: Órgiva - Mecina Fondales	18,1
Etapa 03: Mecina Fondales - Busquistar	3,4
Etapa 04: Busquistar - Cástaras93	7,3
Etapa 05: Cástaras - Cádiar	15,2
Etapa 06: Cádiar - Jorairátar	9,9
Etapa 07: Jorairátar - Las Canteras	8,3
Etapa 08: Las Canteras - Alcolea	16,8
Etapa 09: Alcolea - Laujar de Andarax	7,5
Etapa 10: Laujar de Andarax - Padules	15
Etapa 11: Padules - Ohanes	11
Etapa 12: Ohanes - Abruçena	22
Etapa 13: Abruçena - Fiñana	6

SENDERO PUERTO LA RAGUA CABO DE GATA GR 140

Une los senderos de Gran Recorrido GR 7 y GR 92.

El sendero GR 140, es por sí solo una muestra de la variedad del paisaje almeriense y las costumbres de sus gentes. Sus 169 km nos llevarán desde las cumbres del Sierra Nevada, en el Puerto de la Ragua situado a 2.000 m en pleno Parque Nacional, hasta las playas del Cabo de Gata, atravesando la Alpujarra Almeriense en la que disfrutaremos de sus caldos y gastronomía, del paisaje ribereño y la hospitalidad de los vecinos de sus pueblos.

ETAPAS

Etapa 01: Puerto La Ragua - Bayárcal	12,2
Etapa 02: Bayárcal - Paterna del Río - Laujar	21,4
Etapa 03: Laujar de Andarax - Canjayar	27
Etapa 04: Canjayar - Instinción	9,5
Etapa 05: Instinción - Gador	20
Etapa 06: Gador - Tabernas	16,5
Etapa 07: Tabernas - Cortijo Los Góngoras	10
Etapa 08: Cortijo Los Góngoras - Nijar	29
Etapa 09: Nijar - Área de descanso KM 21	20
Etapa 10: Área de desc. KM 21 - Cabo de Gata	14,1

TERRITORIO BTT

El Territorio que rodea Fondón, enclavado entre dos sierras, el Parque Natural y Nacional de Sierra Nevada y la Sierra de Gádor, reúne todas las características paisajísticas que hacen de él un espacio natural de referencia para la práctica de la Btt. En los alrededores de Fondón encontrarás todo tipo de rutas. Aquí tenéis diferentes propuestas para recorrer grandes pendientes, pistas, veredas y bajadas espectaculares.

FONDÓN
LA PARRA
BARJALÍ
DOS HERMANAS
POZO LUPIÓN
FONDÓN



FONDÓN
CAMINO F. REALES
CACÍN
ALCORA
FONDÓN



FONDÓN
NACIMIENTO
CERECILLOS
MONTERREY
FONDÓN



FONDÓN
MONTERREY
LAGUNA SECA
CUERDA
ENCINAR
FONDÓN



FONDÓN
BENECID
FUENTE VICTORIA
MINAS DE MARTOS
CAPARIDAN
LA PARRA
FONDÓN



OTRAS PROPUESTAS

ESCALADA BARRANCO DE CACIN

Los profesionales de este deporte aseguran que el barranco de Cacín es la mejor escuela de escalada de la Provincia de Almería. Tiene unas sesenta y pico vías de todos los niveles y estilos, aunque el marcado carácter de sus técnicas y exigentes placas verticales hace que estas sean su mejor sello de identidad. La escalada por tanto suele ser difícil, de dedos y muy técnica. También hay vías más atléticas en desplomes de chorreras e incluso algún que otro techo.



ESPELEOLOGÍA EN LA SIMA DE Balsa Blanca

Situada en Sierra de Gádor, con sus más de 100 metros de profundidad, se trata de una de las cavidades más profundas de la Provincia de Almería. Contacto: 626454398



OTRAS PROPUESTAS

ÁREA RECREATIVA Y REFUGIO “LA PARRA-MAHÓN”

En el corazón de Sierra de Gádor, entre verdes pinares y frescas fuentes, puedes disfrutar de este espacio. Cuenta con un merendero, barbacoas, refugios y un sinfín de posibilidades para pasar un agradable día en familia.

Contacto Refugios: 626 454 398



VÍA FERRATA - PUENTE TIBETANO - TIROLINA (626 454 398)

En plena Sierra de Gádor, en una zona con vistas inmejorables, nos sentiremos atrapados por la naturaleza en estado salvaje. Tras ascender un pequeño tramo de la vía ferrata, llegaremos al puente tibetano el cual nos producirá un subidón de adrenalina al realizar su paso. Continuamos ascendiendo hasta llegar hasta sus espectaculares 70 metros de altura. Una vez finalizada la vía ferrata podremos realizar una tirolina de 80 metros.



ASCENSIÓN MONTAÑOSA AL PICO DEL BUITRE

El pico del Buitre, con sus 2.465 metros de altura, es la cuarta cima más alta de la Provincia de Almería y forma parte del Parque Nacional de Sierra Nevada, reserva de la biosfera. Durante la subida pasaremos por “las navas” una zona húmeda que mediante la acumulación de agua y nieve, da lugar a una laguna de origen glaciar.

Este espacio, junto al barranco de “la Presuela”, son enclaves de especial interés ya que en ellos nacen las primeras aguas del Río Andarax. Más arriba, podremos disfrutar de las vistas que nos ofrece el mirador de la Loma de la Pandera; un enclave privilegiado desde el que puedes observar una panorámica que abarca desde el nivel del mar (Cabo de Gata) hasta la máxima altura de la península Ibérica (Mulhacén).



FIESTAS, CELEBRACIONES Y EVENTOS



Fiesta de San Antón (Benecid)

Sábado más próximo al 7 de enero

Fiestas Patronales de San Sebastian

Fin de semana más próximo al 20 de enero

San Blas y la Virgen de la Candelaria

Domingo más próximo al 3 de febrero

Semana Santa

Ciclo de Conciertos "Jóvenes Intérpretes"

Abril, mayo, junio y julio

San Marcos

25 de abril

Cruces de Mayo

Romería de San Isidro y Santa María de la Cabeza

Sábado más próximo al 15 de mayo

Santa Rita (Benecid)

22 de mayo

Corpus Christi

Fiesta de San Antonio

13 de junio

Verano cultural y deportivo

Julio y agosto

Ruta de la Tapa

Julio

Velada de Santa Ana

26 de julio

Recreación de La Parva (Benecid)

Fiestas Patronales de Benecid: Virgen de la Piedad y Cristo de la Misericordia

Primer fin de semana de agosto

Festival de Flamenco de Fondón

En la primera quincena de agosto

Fiesta de los 50

En la primera quincena de agosto

Fiestas Patronales de Fuente Victoria: Reina de los Ángeles y Cristo del Consuelo

14, 15 y 16 de agosto

Feria y Fiestas de Fondón: Virgen de las Angustias y Cristo de la Luz

Cuarto fin de semana de agosto

Fiesta de San Francisco de Asís (Fuente Victoria)

4 de octubre

Siente el Otoño en Fondón

Puente de los Santos

Programación especial de Navidad

Diciembre y enero

Enciende la navidad en Fondón

Sábado del puente de la Constitución

Zambombá alpujarreña

Navidad

Cuadrilla de las Ánimas Benditas

25 de diciembre

Fiesta de los Alcaldillos (Fuente Victoria)

28 de diciembre





BODEGA FUENTE VICTORIA

Paraje El Pedregal (Fuente Victoria)
Tif. 670 071 999

JAMONES Y EMBUTIDOS FONDÓN

C/ San Marcos, 39 - Tif. 950 514 348

BODEGA TETAS DE LA SACRISTANA

C/ Alhucema - Tif. 950 513 186

MATECADOS CAMP

Av Cristóbal Guerrero, 30 - Tif. 950 513 328



ndón
E LA ALPUJARRA

**CERVEZAS Y
ESPIRITUOSOS NEVADA**

C/San Marcos - Tlf. 950 513 660

PAN ALPUJARRA

Fuente Victoria - Tlf. 950 513 976

GAZPACHO SOLFRIO

Tlf. 950 513 384

**BODEGA
CEPA BOSQUET**

Paraje el Ferrón, Camino del Pedregal
(Fuente Victoria) - Tlf. 950 513 565

GUÍA COMERCIAL

FARMACIA

Farmacia

Plaza Poeta Bernardo Martín del Rey, 2
Tlf. 950 513 305

MULTISERVICIOS HOGAR

Carpintería metálica y forja "Manuel Barragán"

C/ Arroyo, 2 · Fuente Victoria - Tlf. 678 785 079

Explotaciones "Julofer". Carpintería de madera

C/ Atalaya, 3 - Tlf. 606 822 536

Serrería y Carpintería "La unión"

C/ Antonio Carvajal Cardos - Tlf. 628 692 980

Pintura y Decoración Joaquín Martínez

Tlf. 667 679 548

Pinturas y restauraciones Fondón. Fontanería y Electricidad

Av. Andalucía - Tlf. 689 266 135

Construcciones y reformas Alpujarra

Tlf. 676 678 105

Construcciones y reformas Morayma

C/ Barco, 65 (Fuente Victoria) - Tlf. 630 232 340

Montajes eléctricos ROMAR

C/ Castillo, 5 - Tlf. 950 513 399

Trabajos de maquinaria agrícola Juan Martín Vidaña

Tlf. 619 913 145

Taller de construcciones metálicas, forja y artesanía "Ruifesar"

Calle Romero, 2 - Tlf. 607 201 135

GIMNASIO

Peterangym

Calle Cacin, 2 - 683 324 875

ESTANCO

Estanco

C/ Jardines
Tlf. 619 741 485

ALIMENTACIÓN

ECO Y MAX

C/ Almería
Tlf. 950 513 303

ALFARERÍA

Alfarería Colella - López

C/ José Mercé
Tlf. 620 426 036

PELUQUERÍA

Peluquería M^a Carmen

Av. Cristóbal Guerrero, S/N
Tlf. 665 362 557

La pelu de Mari

C/ Antonio Carvajal Cardos, 14
Tlf. 646 890 077

MODA

D`TO

C/ Sierra Nevada, 1
Tlf. 633 565 322

Creaciones Nurymar

C/ San Marcos
Tlf. 635 493 765

MERCADILLO AMBULANTE

Días 2 y 16 de cada mes

C/ Almería

DÓNDE COMER



El Olivillo RESTAURANTE- C/ Almeria, 31 Tif. 667 585 016

VIMAR CAFÉ- BAR - C/ Almeria - Tif. 950 370 618

Godoy CAFÉ - BAR - Plaza Poeta Bernardo Martín del Rey, 6 - Tif. 727 703 526

AK Fabián CAFÉ - BAR - Plaza Poeta Bernardo Martín del Rey, 3 - Tif. 619 741 485

Casa de Baltasar CAFÉTERÍA - Avenida Cristobal Guerrero, 4 - Tif. 699 655 901

La Ermita RESTAURANTE - Av Cristóbal Guerrero, 47 - Tif. 643 882 959

La Marmita de Alham RESTAURANTE - Paraje El Encinar (Benecid) - Tif. 666 859 756

Vista Alegre CAFÉ - BAR - Av. Fernando Hita, 29 (Fuente Victoria) - Tif. 600 761 512

Pub La Torre CAFÉ - PUB - Callejón de La Torre, S/N - Tif. 693 023 864

DÓNDE DORMIR

Hotel Rural “La Marmita de Ahlam” Tif. 666 859 756 - Paraje El Encinar (Benecid)

Hotel-apartamentos “Casa de Baltasar” Tifs. 699 655 901/695 170 622 - Avda. Cristobal Guerrero, 4

La Casa del Rey Tif. 636 808 057 - Calle El Olivillo, 1

Casa de la plaza Tif. 680 954 548 - Plaza Poeta Bernardo Martín del Rey, 1

Casa Rural “La Buhardilla” Tif. 678 091 975 - Calle Pósito, 12

Casa Rural “El Brezos” Reservas por booking - Camino del Adelfar

Casa Rural “Los Caleros” Tif. 670 200 943 - Camino de Cacán

La Casita del Pueblo Tif. 665 109 702 - Calle el boliche, 2

Apartamentos “Mirasierra” Tif. 680 954 548 - Calle Jardines, 4

Casas Rurales “Un Domingo en el Valle” Tif. 630 978 757 - Calle Real, s/n (Benecid)

Residencial Benecid-Alpujarralmeria Tif. 665 356 660 - Plaza de la Constitución, 3 (Benecid)

Casa Rural “Villa Fuente Victoria” Tif. 618 534 805 - Carretera Laujar - Fondón

Casas Rurales “El pósito” Tif. 950 513 124 - Plaza del Rey Chico (Fuente Victoria)

Villa Turística Tif. 950 608 050 - Paraje Cortijo de la Villa s/n (Laujar)

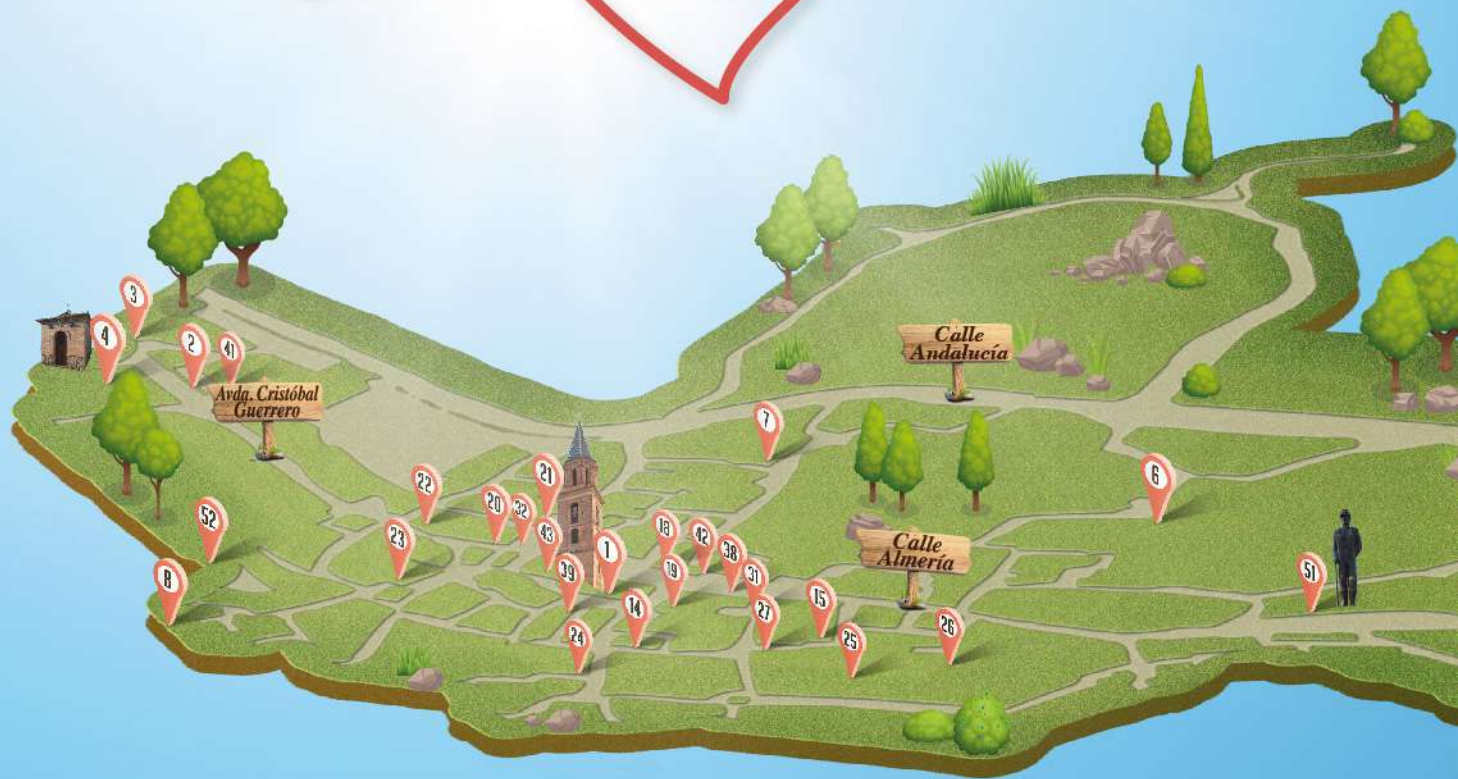
Camping “Valle del Andarax” Tifs. 950 514 309/640 797 355 - Camino De Benecid

Área de autocaravanas Tif. 670 071 999 - Paraje El Pedregal, s/n (Bodega Fuente Victoria)



fondón

corazón de la
Alpujarra



MAPA DE SITUACIÓN





FUENTE VICTORIA

CIUDAD DE BOABDIL





TELÉFONOS DE INTERÉS

- Ayuntamiento de Fondón: 950 513 302
- Ayuntamiento de Fuente Victoria: 950 513 124
- Oficina de Turismo - Centro de Interpretación "Casa Palacio de las Godoyas": 611 566 997
- Vía ferrata y refugio de Mahón: 626 454 398
- Autocares y Taxis: 950 513 231 – 670 708 693
- Servicio de Grúa: 950 514 174
- Emergencias: 112
- Emergencias sanitarias: 061
- Centro de salud de Laujar: 950 807 091
- Consultorio Médico de Fondón: 950 105 239
- Guardia Civil emergencias: 062
- Cuartel Comarcal de la Guardia Civil Laujar: 950 514 116
- Protección Civil de Laujar: 610 197 877
- Parroquias de Fondón, Fuente Victoria y Benecid: 605 983 625



DISTANCIAS DE INTERÉS

Centro de Interpretación Parque Natural de Sierra Nevada (Laujar): 5 km

Estación de Esquí Puerto de la Ragua: 27 km

Yacimiento Arqueológico de Los Millares: 38 km

Playas Poniente de Almería:

Adra 41 km / Balanegra 47 km / Almerimar 53 km / Roquetas de Mar: 67 km / Aguadulce 71 km

Estación Intermodal de Almería: 58 km

Aeropuerto de Almería: 61 km

Desierto de Tabernas: 61 km

Parque Natural Cabo de Gata Níjar: 98 km



MÁS INFORMACIÓN

• Oficina Municipal de Información Turística:

M-V: de 10 a 13:30 h. • M y X: de 16:30 a 18 h.

S y D: De 11 a 14 h. • S: de 16:30 a 18 h.

Reserva grupos: 611 566 997

Calle Asunción Godoy, 7

(Casa Palacio de las Godoyas - Fondón)

Teléfono: 611 566 997

• www.fondon.es

• APP Ayuntamiento de Fondón

• www.turismoalmeriafondon.com



Turismo Fondón

Ayto Fondón Corazón de la Alpujarra



[aytodefondon](https://www.instagram.com/aytodefondon)



FONDÓN

CORAZÓN DE LA ALPUJARRA



AYUNTAMIENTO DE
FONDÓN



ALTA
ALPUJARRA
ALMERIENSE